

Jeder Kilometer zählt!



SPENDEN- WANDERUNG



So. 5. Mai 2024

Vier geführte Touren im Dettinger Tal und im Rammert
Mitwandern und für die Region spenden

wirwunder.de/tuebingen

So sieht der Sonntag aus

10:00 Uhr bis 11:00 Uhr

Eintreffen der Wandernden am Sportgelände des TSV Dettingen, Härlesweg 59, 72108 Rottenburg.

Einteilung in die Touren 1, 2, 3 und F.

Zuordnung zu den Wanderführerinnen und Wanderführern. Fliegender Start, sobald die einzelnen Wandergruppen (ca. 30 Personen) vollständig sind.

circa 12:00 Uhr

Die ersten Wandernden kommen zurück. Ausgabe der Spendengutscheine durch die Wanderführerinnen und Wanderführer.

Möglichkeit zur direkten Spende für dein Herzensprojekt auf wirwunder.de/tuebingen beim roten Spendenpavillon.

Bewirtung

TSV Dettingen und Ristorante Pizzeria „LA TRIBUNA“

Kinderprogramm

Auf alle Kinder wartet ein tolles „Bewegungsprogramm“.



Die Touren

Der Start- und Zielpunkt ist das Sportgelände des TSV Dettingen.

Sobald eine Wandergruppe vollständig ist, startet diese.


Die einzelnen Touren führen rund um Dettingen. Dabei werden das Dettinger Tal und der Rammert entdeckt.

(Download als GPX oder PDF unter www.ksk-tuebingen.de/spendenwanderung)

Sie werden jedoch immer zusammen mit einer Wanderführerin oder einem Wanderführer des Schwäbischen Albvereins durchwandert.

Unterwegs gibt es interessante Informationen zu Natur und Umgebung.

Nach der Wanderung kann der Tag gemütlich bei der anschließenden Hockete auf dem Sportgelände des TSV Dettingen ausklingen.



Tour 1 – Rappenberg-Runde

6 km

Durch den nordöstlichen Ortsrand geht es kurz steil hinauf zum Oberen Rain-Weg, der sich bis zum Höllstein-Sattel am Hang entlangzieht. Dann wird der Rappenberg umrundet. Oberhalb von Weiler – am Rand des Naturschutzgebiets mit Aussicht auf Schwarzwald und Schwäbische Alb – wandern wir am Hang entlang und durch den nördlichen Teil von Dettingen zurück zum Ausgangspunkt.

i Höhenmeter: +/-120 m

Dauer ca. 2,5 Std.

⚠ Diese Tour ist nicht für Kinderwagen geeignet.



Tour 2 – Heiligenwald-Runde

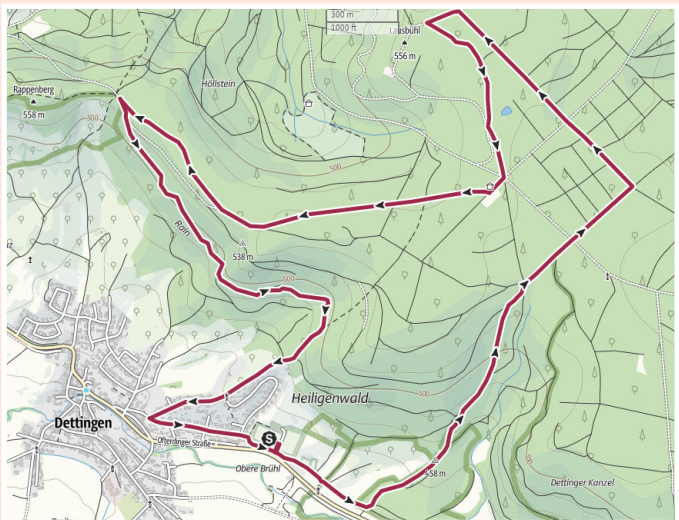
9 km

Zum Auftakt führt uns die Route kurz ins Katzenbachtal, dann geht es teilweise steil hinauf am Rand des Naturschutzgebiets Dünnbachtal zum Wald-Sträßle. Auf der Hochfläche von Grafenhalde und Lausbühl durchqueren wir den „Lothar-Wald“, auf dem Karl-Samtner-Weg wandern wir dann weiter zur Dünnbachhütte. Gemütlich über den Höllstein bis zum Sattel und auf dem Oberen Rain-Weg gelangen wir zurück zum Ausgangspunkt.

i Höhenmeter: +/-140 m

Dauer ca. 3 Std.

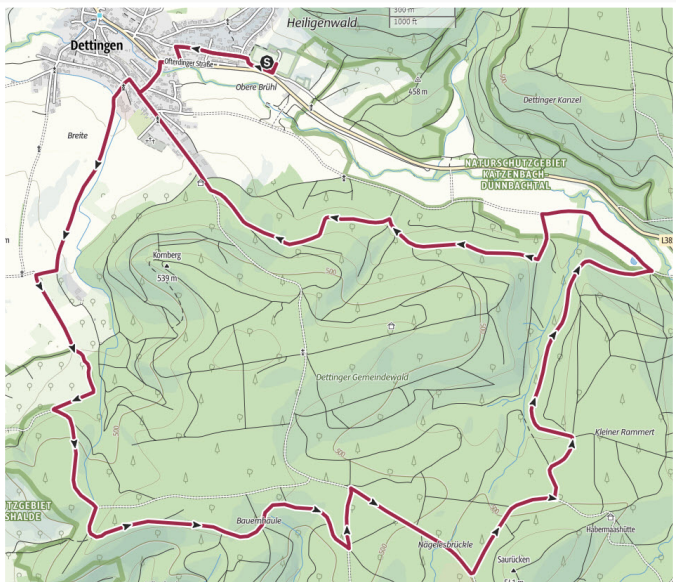
⚠ Diese Tour ist nicht für Kinderwagen geeignet.



Tour 3 – Rauher Rammert-Runde 12 km

Zuerst orientieren wir uns Richtung Westen durch Dettingen und dann wandern wir Richtung Hemmendorf. Durch Streuobstwiesen führt der Weg dann zum Käpfle hinauf Richtung Saurücken und am NATO-Tanklager vorbei übers Nägelebrücke und anschließend am Mönchsbach entlang kurz ins Katzenbachtal. Auf halber Höhe über den Neidenbergweg erreichen wir Dettingen und unseren Ausgangspunkt.

- i** Höhenmeter: +/-160 m Dauer ca. 3,5 Std.
- ⚠** Diese Tour ist für geländegängige Kinderwagen gut geeignet.



Tour F – Familientour «ALBärtle» 3 km

Alt und Jung gehen gemeinsam in Dettingen „Am Bauschberge“ und die Heiligenwaldstraße gemütlich hinauf bis zum Waldrand. Durch den Heiligenwald suchen die Kleinen nebenbei Interessantes, bevor es bald den Heiligenwaldweg wieder hinunter ins Katzenbachtal und zum Ausgangspunkt zurückgeht. Unterwegs versuchen wir, die Strecke für die Jüngeren kurzweilig zu gestalten.



i Höhenmeter: +/-70 m

Dauer ca. 1,5 Std.

A Diese Tour ist für geländegängige Kinderwagen gut geeignet.



Jeder Kilometer zählt

Gemeinsam können wir mehr erreichen.

Unsere WirWunder-Spendenwanderung unterstützt Vereine und gemeinnützige Projekte in unserer Region.

Für jeden gewanderten Kilometer spendet die Kreissparkasse Tübingen einen Euro.

Du entscheidest selbst, wen du mit deinen Kilometern auf der Spendenplattform **wirwunder.de/tuebingen** unterstützt.

Jeder kann helfen

Gemeinsam mit dem Schwäbischen Albverein haben wir vier Wandertouren zusammengestellt, zwischen denen du wählen kannst.

Die Wanderführerinnen und Wanderführer des Schwäbischen Albvereins leiten in Gruppen über die ausgeschilderten Wanderwege.

Die Veranstaltung findet bei jedem Wetter statt.

Am Ende der Tour erhältst du einen Spendengutschein für die gelaufenen Kilometer.

Mit dem eingedruckten Spendencode kannst du auf **wirwunder.de/tuebingen** ein Projekt deiner Wahl unterstützen.

Die Gutscheine kannst du an unseren Tablets vor Ort direkt einlösen oder gerne auch erst zuhause.



wirwunder.d



WIRWUNDER

Die Spendenplattform für soziale Zwecke

Gemeinsam helfen hilft: die Plattform der Sparkassen-Finanzgruppe für das Gemeinwohl in Deutschland in Kooperation mit betterplace.org. Mit dieser unterstützen wir Vereine und soziale Projekte im Landkreis Tübingen.

Wie geht das?

Auf WirWunder finden lokale Hilfsprojekte und interessierte Spenderinnen und Spender mit nur wenigen Klicks zusammen.

Vereine und gemeinnützige Institutionen können sich auf WirWunder kostenfrei registrieren, ihre Arbeit vorstellen und ihren aktuellen Unterstützungsbedarf präsentieren.

Und du kannst hier deinem Lieblingsprojekt helfen oder ein neues unterstützungswertes Projekt direkt vor deiner Haustür entdecken.

Die Kreissparkasse Tübingen trägt ihren Anteil bei, indem sie den Betrieb von WirWunder finanziert.



e/tuebingen

Hockete des TSV Dettingen im Anschluss an die Spendenwanderung

Bewirtung

- Rote Wurst im Weckle
- Putensteak im Weckle
- Schnitzelweckle
- Leberkäsweckle
- Pommes Frites
- Kaffee und Kuchen
- verschiedene Getränke
- Pizza (auch vegetarisch)
vom Ristorante Pizzeria
„LA TRIBUNA“

Kinderprogramm

- Bungee-Trampolin
- Cornhole-Game
- Fußballdart
- Hüpfburg
- Lochbrett
- Menschlicher Tischkicker
- Slackline
- Speed-Check



Antwortkarte

Kreissparkasse Tübingen
Marktkommunikation
Mühlbacherstraße 2
72072 Tübingen

Jetzt einfach online anmelden:
www.ksk-tuebingen.de/spendenwanderung
Oder Antwortkarte bei einer Filiale der
Kreissparkasse Tübingen abgeben.



Ich nehme an der WirWunder-Spendenwanderung teil:

Tour 1 – 6 Kilometer

Tour 2 – 9 Kilometer

Tour 3 – 12 Kilometer

Tour F – 3 Kilometer

Anmeldeschluss ist der 26. April 2024

Vor- und Zuname

E-Mail-Adresse

Straße und Hausnummer

PLZ und Ort

Personenzahl

Datum und Unterschrift

Datenschutzhinweis: Diese Daten benötigen wir für die Vorbereitung und Durchführung der Veranstaltung. Eine Verarbeitung oder Nutzung für andere Zwecke erfolgt ohne dein ausdrückliches Einverständnis nicht. Weitere Hinweise unter www.ksk-tuebingen.de/datenschutz. Ein guter Gesundheitszustand ist Voraussetzung für die Teilnahme. Danke bitte an witterungsgerechte Wanderkleidung und geeignetes Schuhwerk.

